

Interreg  
Fondo Europeo di Sviluppo Regionale
ITALIA SVIZZERA - ITALIE SUISSE - ITALIEN SCHWEIZ

 SKIALP@GSB


Grand-Saint-Bernard
Vallée d'Aoste - Valais

SKI-ALPINISME

DANS LES VALLÉES DU GRAND-SAINT-BERNARD ENTRE VALLÉE D'AOSTE ET VALAIS



SKIALP: UN PROJET AU CŒUR DU GRAND-SAINT-BERNARD

UN MAGNIFIQUE DOMAINE SKIABLE ENTRE ITALIE ET SUISSE







SkiAlp est un **projet transfrontalier** de développement commun entre **Italie** (Vallée d'Aoste) et Suisse (Valais) pour la mise en valeur d'itinéraires de montagne préparatoires au ski-alpinisme. Un projet qui propose des services, des actions novatrices, systémiques et de promotion liées à la **pratique du ski de randonnée**, en constante évolution, ayant l'objectif de proposer un **produit touristique** sur les deux versants. Il s'agit d'une nouvelle conception afin d'ajouter des possibilités dans un tourisme qui change ainsi que l'organisation d'un développement des vallées de haute montagne. Il y a dans les territoires de proximité la volonté de création d'une authentique **marque** pour reconverter et implémenter l'offre du domaine skiable et pour valoriser la commune de **Saint-Rhémy-en-Bosses** et la **Haute Vallée du Grand Saint-Bernard** du point de vue touristique, par la découverte d'**itinéraires uniques** dans ces terri-

toires. La marque SkiAlp peut devenir l'atout d'un territoire qui peut être vécu au fil des saisons, en mettant en valeur le grand potentiel de la montagne et tout ce qui tourne autour d'elle. Symbole concret de ce concept, le bivouac pour les skieurs à Crevacol, premier de nombreux futurs bivouacs, en mesure d'interpréter la vocation du territoire. Une **longue saison**, de novembre à juin, et un **territoire à 360 degrés**, qui devient une destination consacrée à la discipline du ski-alpinisme et du freeride, sont la force de ce projet.

Opération cofinancée par l'Union Européenne, par le Fonds européen de développement régional pour le Développement Régional, par l'Etat italien, par la Confédération helvétique et par les cantons dans le cadre du Programme de Coopération Interreg V-A Italie-Suisse.

Chefs de file du projet: la commune de Saint-Rhémy-en-Bosses et le district d'Entremont et Verbier.

Les liens pour se faire une idée du projet:

-  www.facebook.com/SkiAlpGsb
-  www.instagram.com/skiAlpgransanbernardo/
- **App:** SkiAlp Gran San Bernardo
- **section dédiée sur** gulliver.it/skiAlp-gsb
-  www.skiAlp-gsb.eu
-  www.youtube.com/channel/UCGMr4HkJLY_KUW9zv7PifXQ

SKIALP-BUS: VOTRE TRANSPORT VERS LES TERRITOIRES DU SKI-ALPINISME

SKIALP-BUS est un **service de transport par appel** dédié au ski-alpinisme et au freeride, complémentaire aux services publics, actif dans les territoires de **Saint-Rhémy-en-Bosses, Saint-Oyen** et **Etroubles**. SKIALP-BUS permet d'accéder au départ des itinéraires de ski de randonnée à partir des structures des opérateurs qui adhèrent au projet SkiAlp ou vice versa, ou en reliant les différents itinéraires. Une liaison est aussi prévue avec le territoire de **Bourg-Saint-Pierre** dans le Valais (CH).

SKIALP-BUS est **destiné exclusivement aux skieurs de randonnée et** à ceux qui pratiquent le «freeride» depuis les remontées mécaniques de Crevacol, qui utilisent les services des opérateurs touristiques ou des professionnels de la montagne qui adhèrent au projet de coopération SKIALP@GSB entre les deux versants du col du Grand-Saint-Bernard.

Le service SKIALP-BUS sera actif dans la **période novembre/avril jusqu'à la saison d'hiver 2022**.

Le randonneur à ski intéressé par le service SKIALP-BUS doit réserver la veille par un adhérent au projet SKIALP@GSB auprès de qui il a réservé une prestation (hébergement, restauration, guide de haute montagne, moniteur de ski, etc.). Le service est garanti pour au moins 5 heures par jour, en semaine de 8h00 jusqu'à 16h00 et les week-ends (samedis, dimanches et jours fériés) pendant 8 heures.

- Prix de **5 euros** par personne dans la haute vallée du Grand-Saint-Bernard.
- Prix de **10 euros** par personne vers et depuis la commune suisse de Bourg-Saint-Pierre, au-delà du forfait de 20 euros par appel.
- Le service est gratuit pour les guides de haute montagne, les moniteurs de ski et les enfants de moins de 16 ans.

La liste des opérateurs associés est visible sur le site www.skialp-gsb.eu

Pour l'activation du service: **+39 380 901 01 62**





LES ITINÉRAIRES: ÉMOTIONS POUR TOUS DANS UN CADRE NATUREL UNIQUE

Un nouveau circuit pour la pratique du ski-alpinisme, qui se décline en **45 itinéraires**, **31** pour le Val d'Aoste, **11** pour le Valais et **4** itinéraires freeride. Les vallées du Grand-Saint-Bernard, avec ses sommets et pentes, offrent **plusieurs degrés de difficulté**, adaptés à tous les niveaux d'expérience: du simple parcours pour les débutants, proche des remontées mécaniques de Crevacol, aux remontées mécaniques pour les plus experts.



Col Serena: la «classique de la Combe Froide»

Données techniques:

- ◆ **Départ:** parking de Crevacol (Saint-Rhémy-en-Bosses)
- ◆ **Dénivelé total:** 890 m
- ◆ **Temps de montée:** 2h30'
- ◆ **Période favorable:** novembre - mi-avril
- ◆ **Difficulté:** MS
- ◆ **Exposition en descente:** N
- ◆ **Altitude de départ:** 1.663 m
- ◆ **Altitude d'arrivée:** 2.547 m
- ◆ **Longueur total:** 4.900 m

La montée au Col Serena est tout simplement le classique de la Vallée du Grand-Saint-Bernard, côté Italie. Son exposition au Nord permet aux passionnés de la montagne de profiter des parcours pour la saison entière, avec une qualité de la neige souvent exceptionnelle.

La descente se déroule le long du même versant du Vallon de Serena, avec des pentes variables, sans passages obligés, pour un itinéraire très agréable. Peu difficile, cet itinéraire constitue un essai pour ceux qui veulent aborder le ski de randonnée.

Depuis le Col on peut profiter d'une belle vue sur Crevacol et l'imposant versant sud du Mont Vélan, et de l'autre côté, d'une belle vue sur les Alpes grées du Ruitor au Berrio Blanc.



Mont Fourchon: le «classique de la fin de saison»

Données techniques:

- ◆ **Départ:** Saint-Rhémy
- ◆ **Dénivelé total:** 1200 m
- ◆ **Temps de montée:** 3h30'
- ◆ **Période favorable:** novembre - juin
- ◆ **Difficulté:** MS
- ◆ **Exposition en descente:** S
- ◆ **Altitude de départ:** 1.715 m
- ◆ **Altitude d'arrivée:** 2.906 m
- ◆ **Longueur de l'itinéraire :** 8.930 m

Le Mont Fourchon est l'un des sommets frontaliers de la longue côte qui, du Grand Golliat, arrive jusqu'au col du Grand-Saint-Bernard. Il s'agit d'un itinéraire classique de la fin de saison, souvent traversé après l'ouverture du col du Grand-Saint-Bernard, à partir du point où la route est fermée pendant l'hiver.

La montée est très variée et agréable. Une fois l'Alpe Baus atteinte, on emprunte la montée du vallon qui préfigure le magnifique versant final. Depuis le sommet, on peut apprécier une vue exceptionnelle sur la partie septentrionale du Massif du Mont Blanc, ainsi qu'un beau panorama sur les Alpes pennines.

La descente se déroule sur le même versant, sans obligations particulières de parcours.

TÉLÉCHARGEZ L'APP !

L'app «SkiAlp Gran San Bernardo» contient toutes les informations des principaux itinéraires et des services touristiques existants. Chaque itinéraire présente une description du parcours et les indications pour le rejoindre.



CRÉVACOL

SKI EN FAMILLE, SKI DE FOND

ET SKI-ALPINISME SOUS LE SIGNE DU SOLEIL

Crévacol, par sa position favorable **exposée au soleil** côté Sud, est l'endroit idéal pour ceux qui aiment le **ski** mais aussi pour ceux qui cherchent des **moments de détente** sur les terrasses panoramiques que l'on trouve sur les pistes à 2000 m d'altitude. Le domaine skiable qui domine le village de Saint-Rhémy-en-Bosses, s'étend de 1640 m à 2450 m d'altitude: 22 km de pistes, sur un dénivelé total de 810 mètres, sont en mesure de satisfaire les besoins des skieurs et snowboarders qui veulent profiter de la neige hors des pistes plus fréquentées.

Crévacol est un coin favorable pour les **familles et les plus petits**: à 4 km des pistes se trouve l'un des plus grands funparks de la Vallée d'Aoste, le **parc de jeux Flassin**. Des itinéraires réservés aux bateaux gon-

flables, traîneaux, bobs, vélos de neige, toboggans desservis par des tapis roulants sont la réponse idéale pour une journée pleine d'**amusement** et de **plaisir**, en famille ou entre amis. Flassin est aussi une des destinations favorites des passionnés de **ski de fond** (piste «Haute vallée du Grand-Saint-Bernard»): trois anneaux sur une longueur totale de 18 km, entre pistes tracées et parcours variables dans la clairière et les forêts de sapins. Un "Foyer de fond" bien équipé complète l'offre du domaine skiable.

La variété des itinéraires, qui assurent des bonnes conditions de décembre à mai grâce aux abondantes chutes de neige, offre aux **skieurs de randonnée** la possibilité de réaliser différentes excursions avec des dénivelés variables selon son propre esprit.



SAINT-RHÉMY- EN-BOSSSES

ENTRE CULTURE, TRADITIONS ET JAMBON!

Saint-Rhémy-en-Bosses se trouve le long du parcours de l'ancienne **voie romaine** conduisant au **col du Grand-Saint-Bernard**, qui a toujours favorisé la continuité de passages et d'échanges entre les deux côtés des Alpes, importante étape de la **Via Francigena**.

Au centre du village se trouve le **Château de Bosses**, datant du XI^{ème} siècle et dont l'aspect actuel remonte au XV^{ème} siècle. On peut visiter l'intérieur, qui a été restauré et qui présente une série d'expositions et d'événements.

La **tradition** fait de Bosses et de la Vallée du Grand-Saint-Bernard (la «Coumba freida») l'un des **carnavals** les plus anciens et originaux de la Vallée d'Aoste. Le carnaval est une reconstitution historique rappelant le passage de Napoléon Bonaparte et de son armée à travers le col du Grand-Saint-Bernard. Les «**landzette**», le costume traditionnel, avec leurs vêtements et chapeau colorés, évoquent les uniformes des soldats napoléoniens; les petits miroirs reflétant la lumière éloignent les esprits malins.



© Archive Rég. Aut. Vallée d'Aoste



Parmi les traditions, il y a le salage de la viande du Grand-Saint-Bernard, documenté à partir du XIV^{ème} siècle: le produit fini est un **jambon cru** épicé aux herbes de montagne, produit à **1600 m** d'altitude à Saint-Rhémy-en-Bosses. Le **Jambon de Bosses (AOP)** est bien plus qu'un jambon, il représente la **valorisation d'un territoire**. Une étiquette qui renferme toutes les caractéristique de cette vallée: le climat sec et venteux, son exposition particulière au croisement des flux d'air qui descendent des cols, les herbes de montagne, les baies de genièvre, le foin d'alpage sur lequel le jambon est affiné. Un produit unique, travaillé par les mains expertes d'artisans, qui raconte l'histoire du Grand-Saint-Bernard.

COMMUNE DE SAINT-RHÉMY-EN-BOSSES

Lieu-dit, 10 Saint-Léonard

11010 Saint-Rhémy-en-Bosses

(Aoste – Vallée d'Aoste) Italie

Tél. +39 0165 780821

www.comune.saintrhemyenbosses.ao.it

info@comune.saintrhemyenbosses.ao.it

www.skialp-gsb.eu



Interreg

Fondo Europeo di Sviluppo Regionale

ITALIA SVIZZERA - ITALIE SUISSE - ITALIEN SCHWEIZ



Opération cofinancée par l'Union Européenne, par le Fonds européen pour le Développement Régional, par l'Etat italien, par la Confédération helvétique et par les cantons dans le cadre du Programme de Coopération Interreg V-A Italie-Suisse



SKIALP@GSB



Commune
de Saint-Rhémy-en Bosses

Skialp
Grand-Saint-Bernard
Vallée d'Aoste - Valais